

Sur la trace d'une donnée,

Ou l'improbable chemin de l'information dans une infrastructure de
données géographiques

Marc Leobet

Mission de l'information géographique
CGDD/DRI





Liberté - Égalité - Fraternité
RÉPUBLIQUE FRANÇAISE



Ministère
de l'Écologie,
de l'Énergie,
du Développement
durable
et de la Mer



Quantum GIS 1.7.3 - Wrocław - Lyon Nord

Fichier Éditer Vue Couche Préférences Extension Raster Base de donnée Vecteur Aide

Couches

- FR_D_PA_SH_20100322
- znieff1 selected
- Musees_RM selected
- F_dhFRD_RM_ICPE selec...
- PAI_SANTE_EDUCATION ...
- PAI_INDUSTRIEL_COMM...
- F_STEP_RM selected
- captagesRMrep_DCE_art...
- SURFACE_ACTIVITE sele...
- Batiments_Villefranche_i...
- Batiments_Lyon_inonda...
- captagesRMrep_DCE_art...
- F_dhFRD_RM_ICPE
- F_STEP_RM
- SURFACE_ACTIVITE
- PAI_INDUSTRIEL_COMM...
- PAI_SANTE_EDUCATION
- Musees_RM
- znieff1
- modelisation RA_reduite

1
2
3

Coordonnée : 833452,6538852 Échelle : 1:50311 Rendu USER:100000

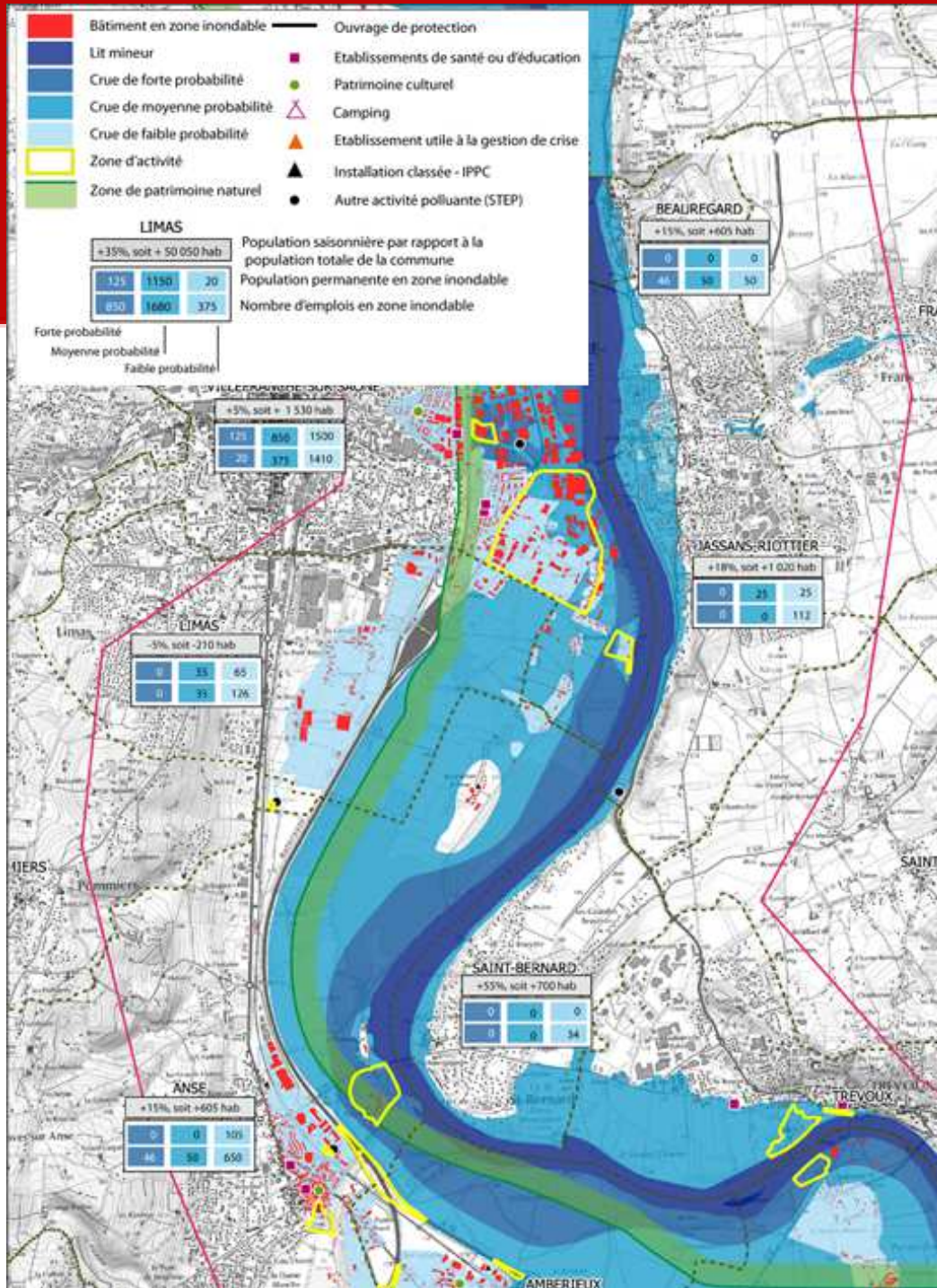
Démarrer 2. Thunderbird Mélanie2 :: Co... Palm™ Desktop... D:\Maquettage Microsoft Powe... Adobe Photosh... Quantum GIS... 10:59



Liberté - Égalité - Fraternité
RÉPUBLIQUE FRANÇAISE



Ministère
de l'écologie,
de l'énergie,
du Développement
durable
et de la Mer



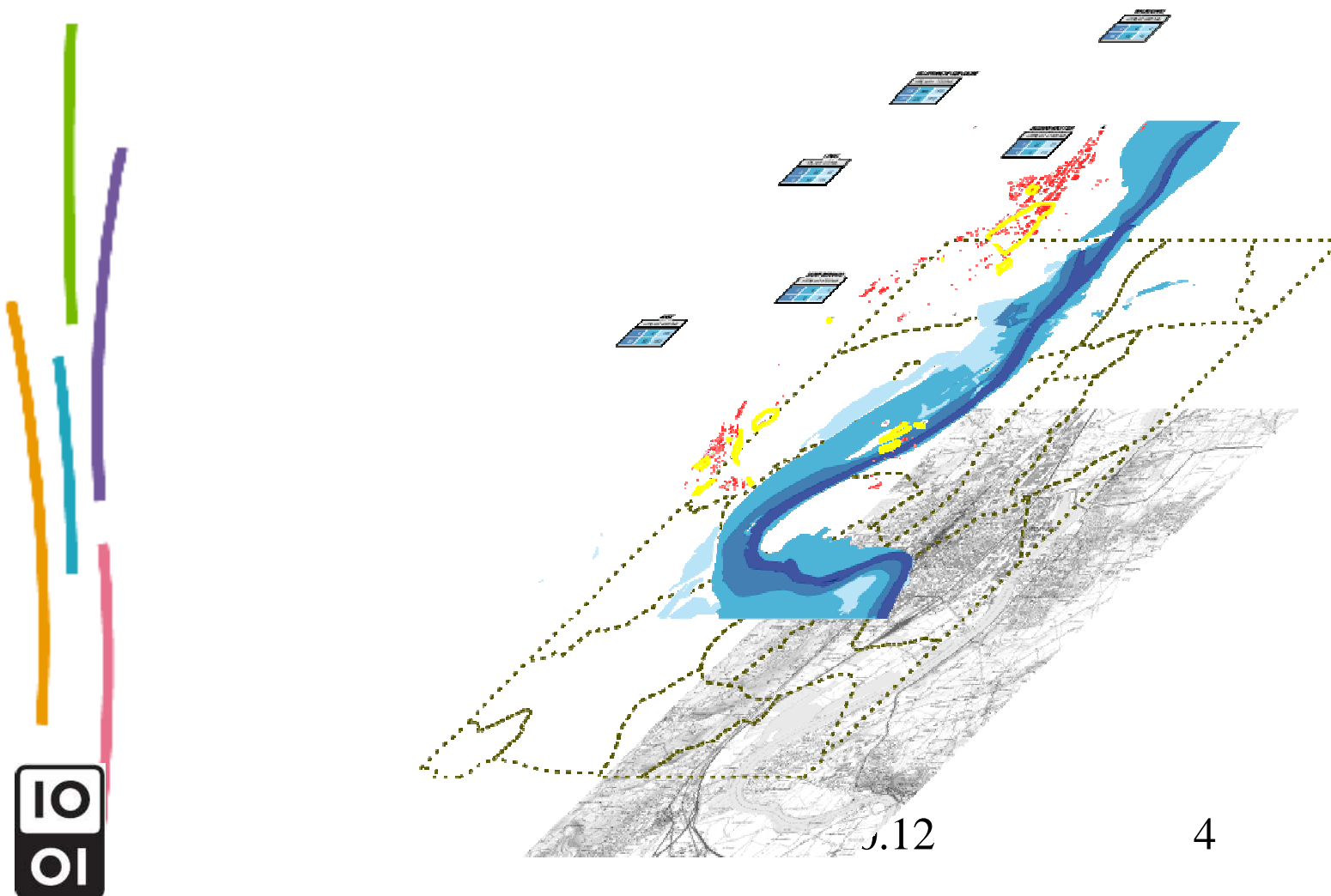


Liberté - Égalité - Fraternité
RÉPUBLIQUE FRANÇAISE



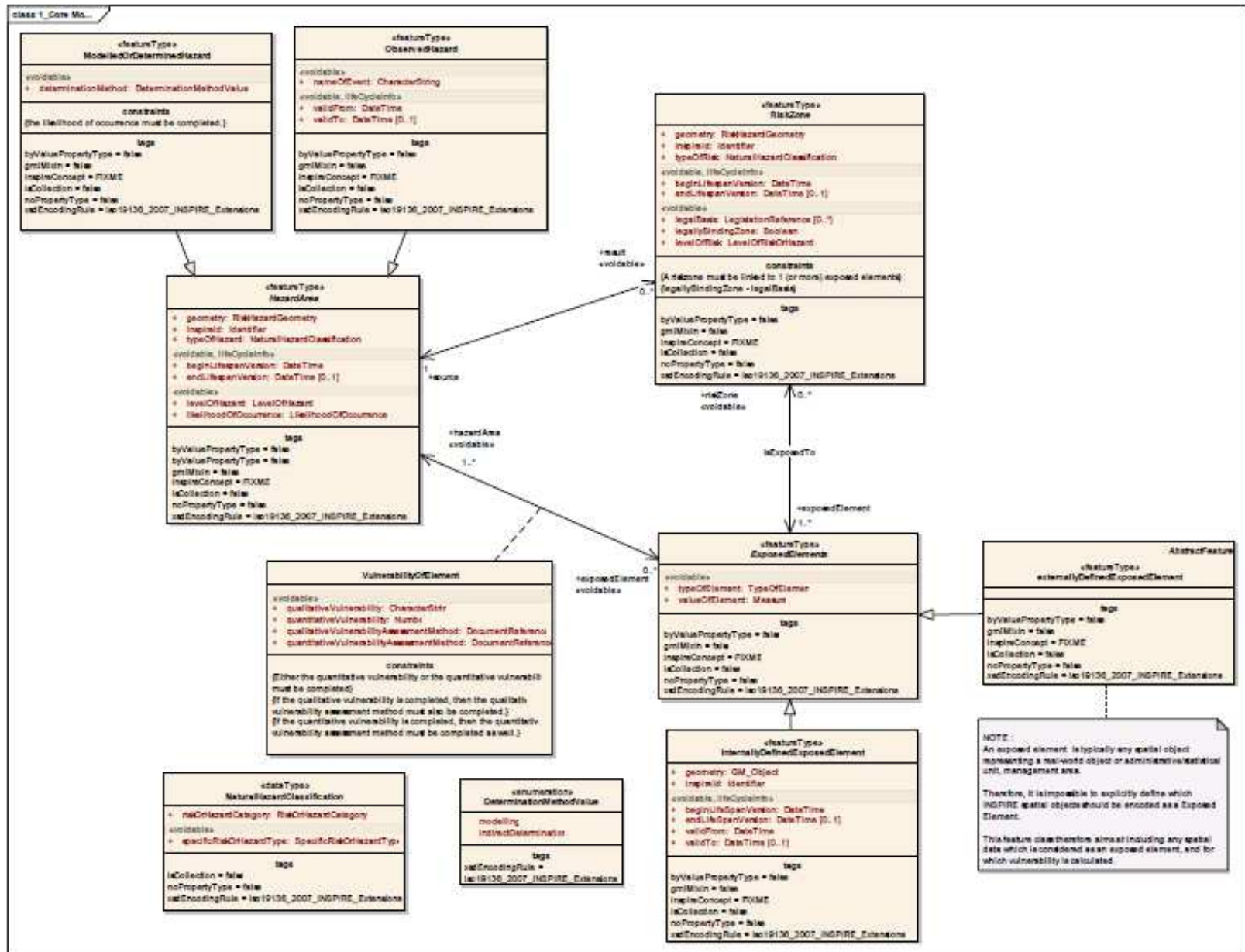
Ministère
de l'Écologie,
de l'Énergie,
du Développement
durable
et de la Mer

Ceci est une carte





Ministère
de l'écologie,
de l'énergie,
du Développement
durable
et de la Mer





Liberté - Égalité - Fraternité
RÉPUBLIQUE FRANÇAISE



Ministère
de l'Écologie,
de l'Énergie,
du Développement
durable
et de la Mer



Liberté - Égalité - Fraternité
RÉPUBLIQUE FRANÇAISE

géoportail le portail des territoires & des citoyens

Fiche descriptive de la donnée



Plan de Prévention du Risque d'érosion littorale, de submersion marine et de feux de forêt dans la commune Saint Martin de Ré



PPR d'érosion littorale, de submersion marine et de feux de forêt dans la commune Saint Martin de Ré_ zonages réalisés sous Mapinfo à partir d'une étude au 1/25 000 complétée pour être opposable au 1/5000



Adresse(s) internet

<http://cartorisque.prim.net/telechargement/telechargement.html>



Voir dans...

[Géoportail Visualiseur IGN 2D](#) | [InfoTerre](#) | [Géoportail 3D](#) | [Atlas du Sandre](#) |

Comprendre la donnée

Services disponibles et données associées

Les contacts

Les informations techniques

Référence(s) temporelle(s)

Date de création : 01/01/2004

Date de publication : 20/03/2007

Date de validité : 14/11/2006

Langue(s)

français

Catégorie(s)

Planification et gestion du territoire

Thème(s) INSPIRE

Zones à risque naturel

Mot(s)-clé(s)


France, Zones à risque naturel, Etudes et prévention des risques naturels, CHARENTE-MARITIME, Feu de forêts, Inondation par submersion marine, Mouvement de terrain, Recul du trait de côte et de falaises





Ministère
de l'Écologie,
de l'Énergie,
du Développement
durable
et de la Mer


Chaînage de services




Appel de services



Service de données



Carte



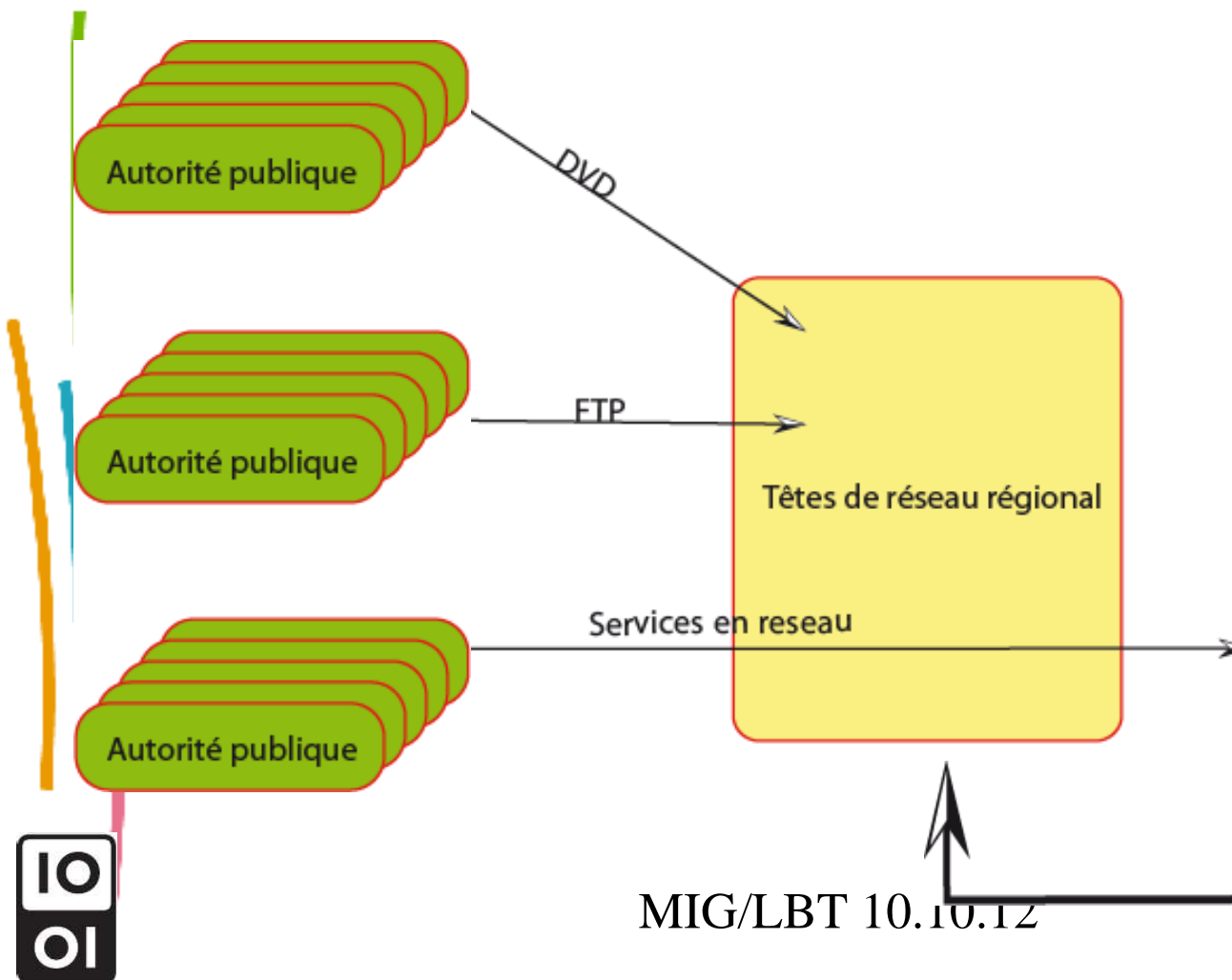
Catalogue

IG/LBT 10.10.12

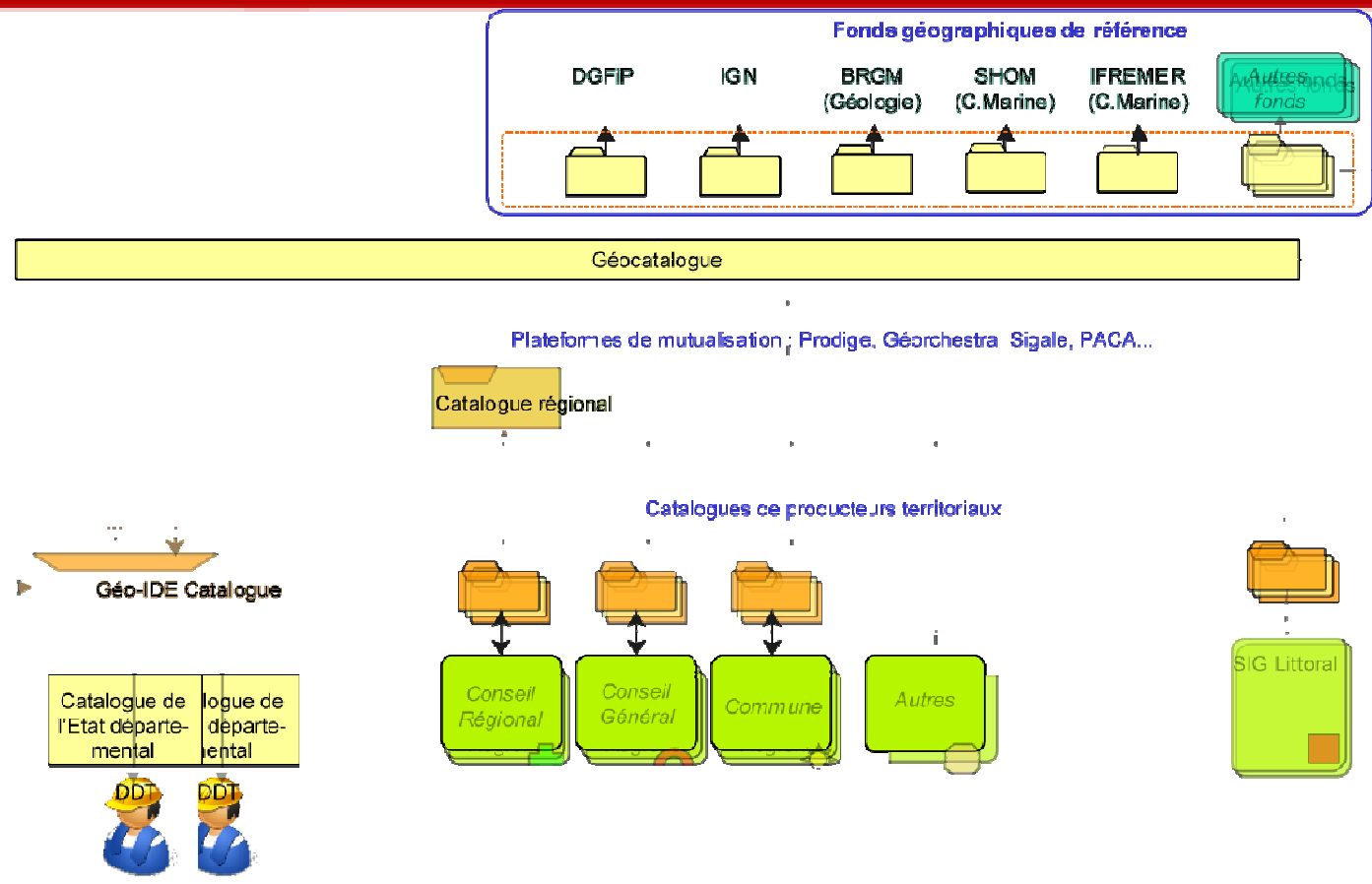


Ministère
de l'Écologie,
de l'Énergie,
du Développement
durable
et de la Mer

Le réseau français



Ceci n'est pas une organisation



Eviter les duplications

- Seule l'organisation qui **produit** une ressource alimente le catalogue fédérateur.
- Les organismes partageant des responsabilités vis-à-vis d'une ressource s'entendent pour qu'une seule métadonnées remonte au catalogue fédérateur.
- Lorsque c'est possible, les métadonnées locales doivent être fédérées dans un catalogue intermédiaire (plate-forme régionale ou thématique...).



Organiser la granularité au bon niveau

- Chaque série de données a au moins un identifiant unique
- Une série de donnée couvrant plusieurs thèmes INSPIRE, doit être organisée en plusieurs séries, une par thème.
 - Une fiche de métadonnées par série,
 - Une couche par série
- Il est recommandé de limiter au maximum le nombre de services mis en œuvre.



Conclusion

- Peu de changement pour le producteur individuel,
- Sauf les métadonnées par série, sur lesquelles tout repose.
- Des règles de gestion plus rigoureuses pour les gestionnaires de catalogues
- Pour être capable de mieux tirer bénéfice des données des autres.

